

Special Chart

des
zum privaten Gute Paschlepp gehörigen Dörfer

PASCHLEPP und HOSBY.

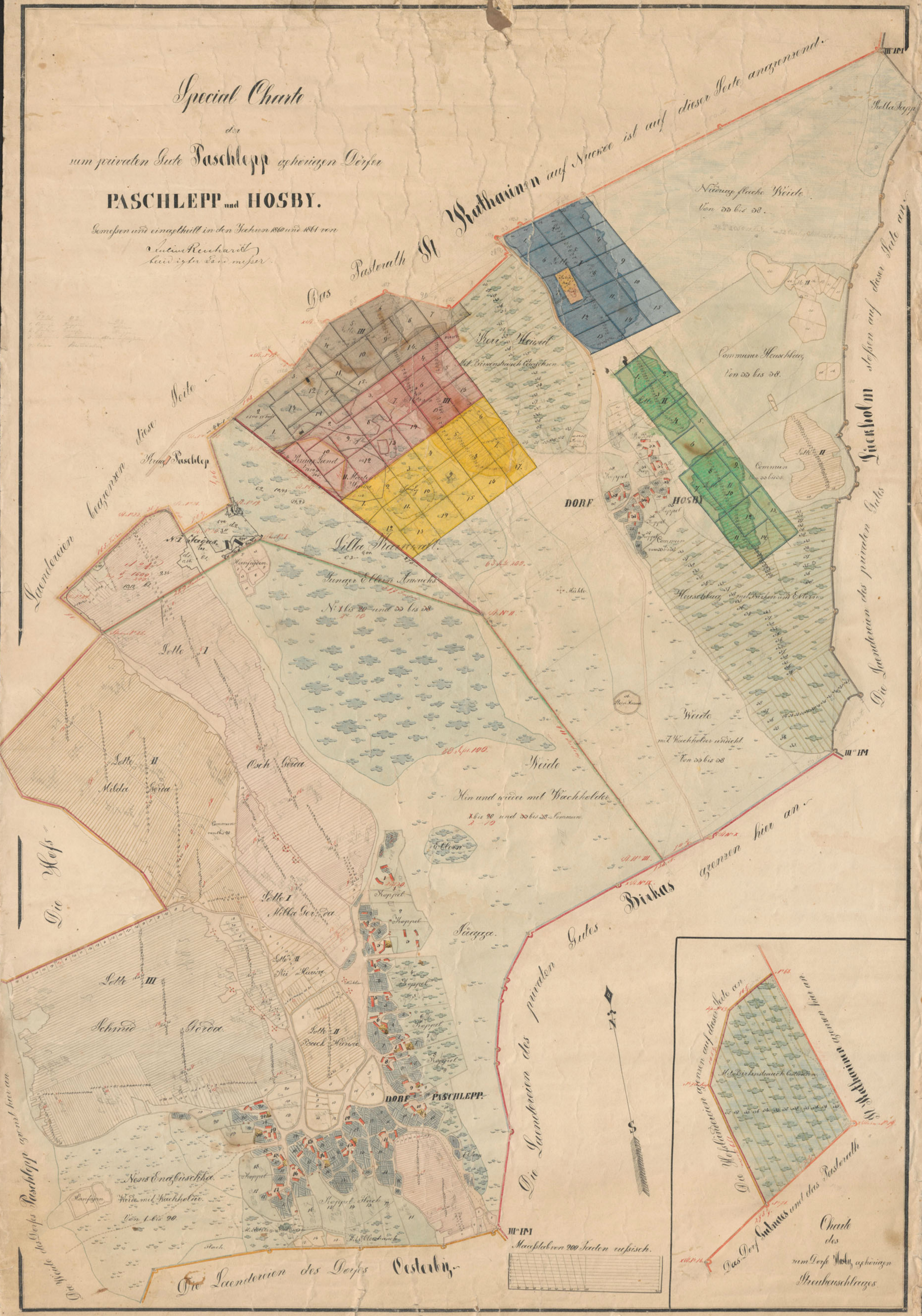
Genehmigt und eingetheilt in den Jahren 1860 und 1861 von

Ludwig Reichardt
Land- und Feldmesser.

Wathainen auf dieser Seite angrenzend.

Die Landereien
begrenzen diese Seite

Die Landereien des privaten Gutes
Sackholm stoßen auf diese Seite an



Näher flache Weide
von 22 bis 28.

Commons Heuschlag
von 22 bis 28.

Weide
mit Weichholz umstellt
von 22 bis 28

Wieder mit Weichholz
X bis 20 und 22 bis 28 Commons
A-10

grenzen hier an

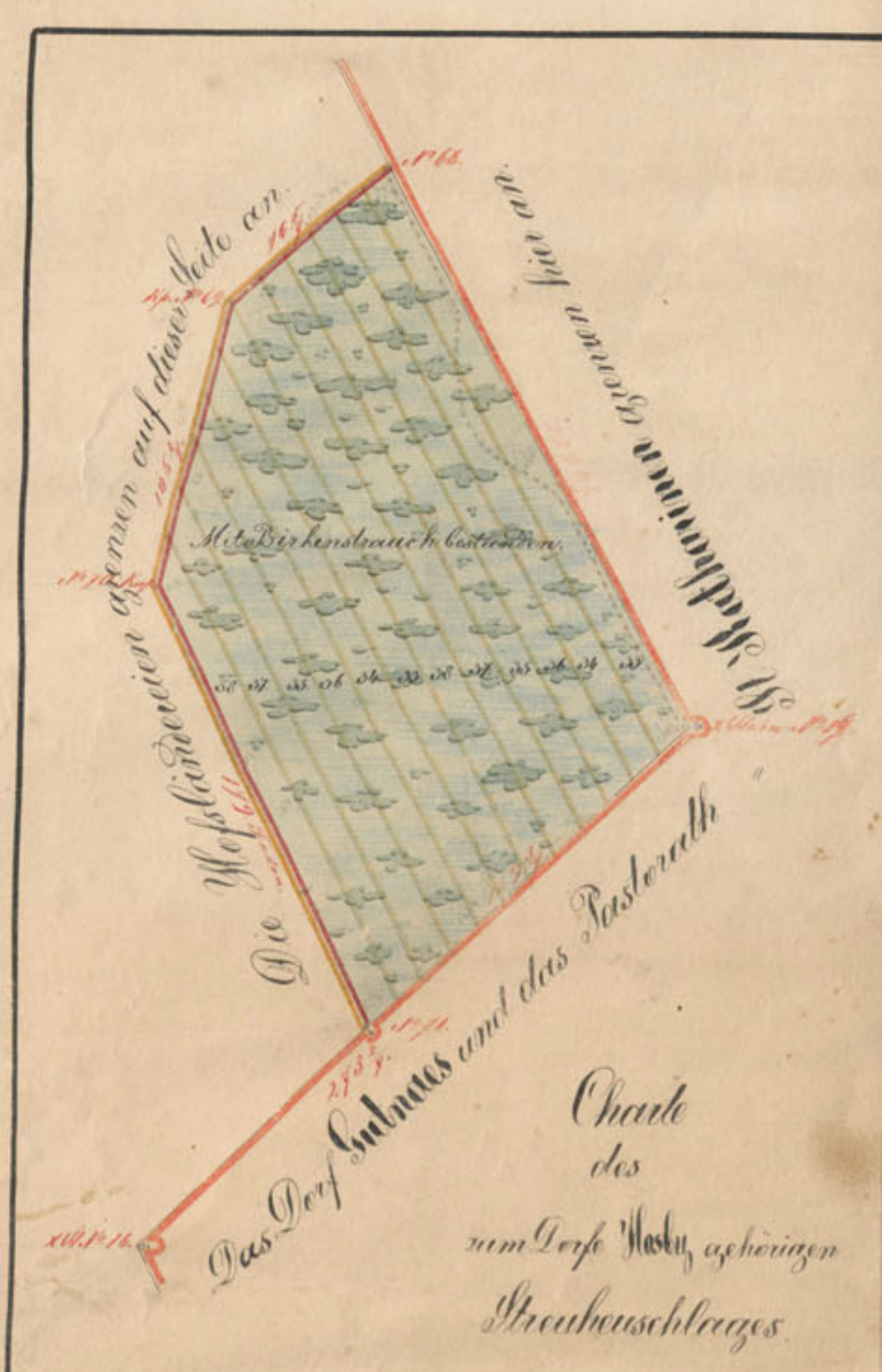



Chart
des
zum Dorfe Hosby gehörigen
Heuschlagzuges



Die Landereien des Dorfes Paschlepp
gegen diese Seite

Die Landereien des Dorfes Oesterby

Die Landereien des privaten Gutes

Birkas

Oesterby

DORF PASCHLEPP

Gutes

Sackholm

Sackholm

Sackholm

Sackholm

Sackholm

Sackholm

Sackholm

Sackholm

Sackholm

Sackholm

Sackholm

Sackholm

Sackholm

Sackholm

Sackholm

Sackholm

Sackholm

Sackholm

Sackholm

Sackholm

Sackholm

Sackholm

Sackholm

Sackholm

III-IM

III-IM

III-IM

III-IM

III-IM

III-IM

III-IM

III-IM

III-IM

III-IM

III-IM

III-IM

III-IM

III-IM

III-IM

III-IM

III-IM

III-IM

III-IM

III-IM

III-IM

III-IM

III-IM

III-IM

III-IM

III-IM

III-IM

III-IM

III-IM

III-IM

III-IM

III-IM